




Annexes A0 : 4 plans



*Saint Hilaire
de Loulay*



Terres de Montaigu
COMMUNAUTÉ DE COMMUNES
MONTAIGU - ROCHE-SERVIÈRE




Saint-Hilaire-de-Loulay

Gestion différenciée des espaces verts

1 : 3000

CODES ENTRETIEN

- Code 1 - Espaces Horticoles
- Code 2 - Espaces Jardinés
- Code 3 - Espaces Rustiques
- Code 4 - Espaces Naturels



*Saint Hilaire
de Loulay*

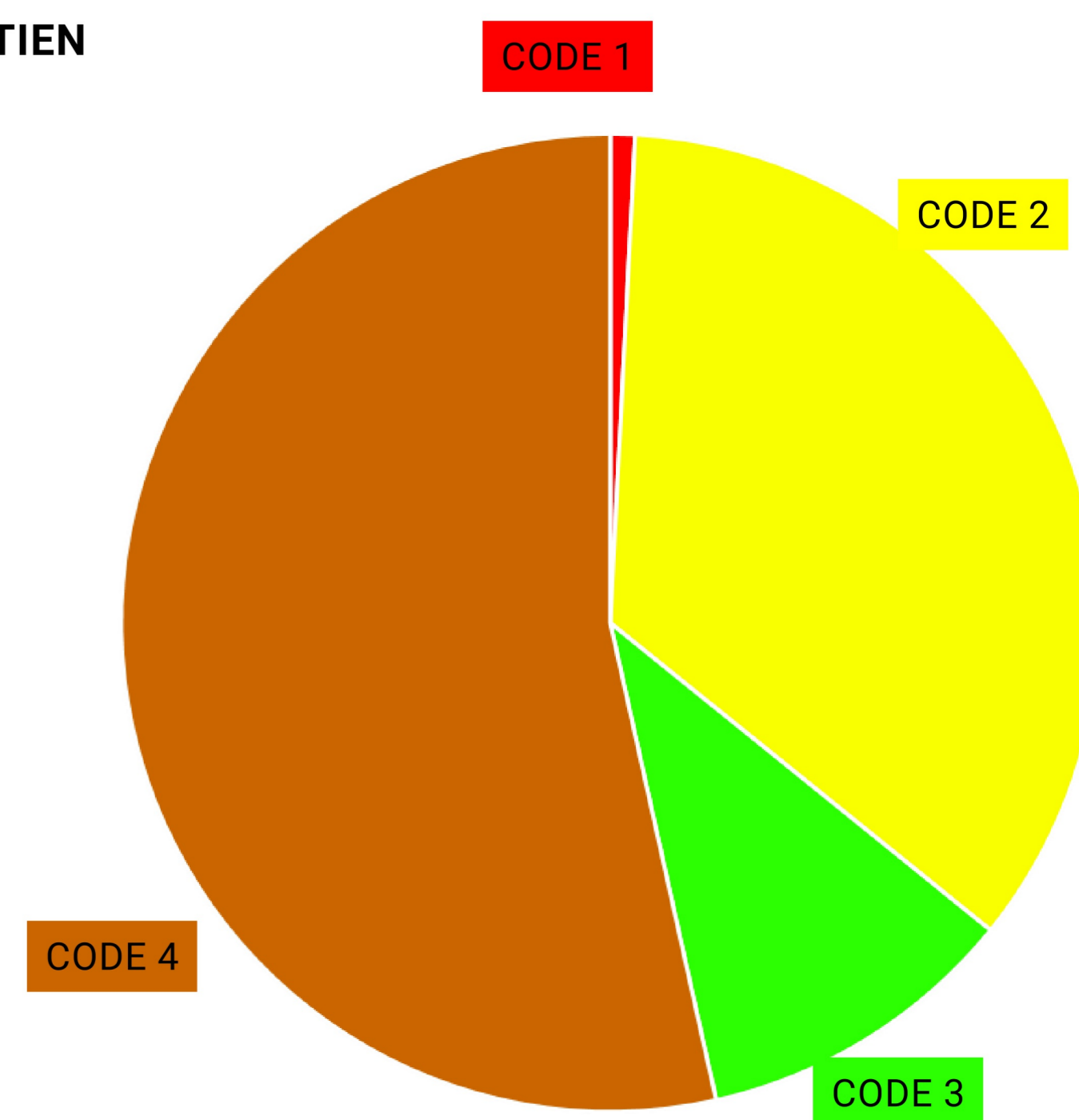
NUMEROTATION DES SITES

Num. Site	Code ent.	Entité	Surface m²
405	2	régie communale	239
406	2	régie communale	282
407	2	régie communale	307
408	2	régie communale	708
409	2	régie communale	17499
41	2	entreprise privée	2645
410	2	régie communale	931
411	3	régie communale	116
412	2	régie communale	222
413	2	régie communale	13
414	2	régie communale	13
415	3	régie communale	3857
416	2	régie communale	333
417	2	régie communale	141
418	2	régie communale	938
419	2	régie communale	243
42	2	entreprise privée	26528
420	1 / 2	régie communale	6375
421	1	régie communale	38
422	2	régie communale	2434
423	2	régie communale	114
424	3	régie communale	1617
425	2 / 4	régie communale	7570
426	1	régie communale	869
427	3	régie communale	519
428	2	régie communale	113
429	2	régie communale	152
43	3 / 4	régie communale	8881
430	1 / 2 / 3 / 4	régie communale	5973
431	2 / 3	régie communale	1544
432	1	régie communale	220
433	1	régie communale	305
434	1	régie communale	198
435	1	régie communale	737
436	1	régie communale	575
437	1 / 2	régie communale	168
438	4	régie communale	27241
439	3	régie communale	178
44	3	régie communale	9512
440	2	régie communale	212
441	3	régie communale	52
442	2	régie communale	1297
443	3	régie communale	439
444	2	régie communale	1075
445	2	régie communale	265
446	2 / 3 / 4	régie communale	23328
447	4	régie communale	10510
448	4	régie communale	1348
449	2 / 3 / 4	régie communale	5389
450	2	régie communale	323

Num. Site	Code ent.	Entité	Surface m²
451	3	régie communale	622
452	2	régie communale	5790
453	2	régie communale	244
454	2	régie communale	1444
455	2	régie communale	958
456	2	régie communale	244
457	3	régie communale	935
458	2 / 3 / 4	régie communale	5136
459	2	régie communale	2852
460	2	régie communale	1352
461	2 / 3 / 4	régie communale	889
462	2	régie communale	7663
463	1 / 2	régie communale	3560
464	2 / 3	régie communale	1113
465	2	régie communale	345
466	2	régie communale	796
467	2 / 4	régie communale	4075
468	2 / 4	régie communale	1546
469	3	régie communale	1934
470	1 / 2 / 3	régie communale	2690
471	2 / 4	régie communale	4761
472	2	régie communale	1350
473	2	régie communale	248
474	2 / 4	régie communale	2482
475	2 / 4	régie communale	6745
476	3	régie communale	2811
477	2	régie communale	1256
478	2	régie communale	2674
479	2 / 4	régie communale	9956
480	2	régie communale	998
481	2	régie communale	5812
482	3 / 4	régie communale	12123
483	3	régie communale	2558
484	3	régie communale	370
485	3	entreprise privée	662
486	3	régie communale	248
487	2 / 3	régie communale	8542
488	3	entreprise privée	207
489	2 / 3	entreprise privée	1169
490	4	entreprise privée	860
491	3	entreprise privée	636
492	3	entreprise privée	446
493	4	entreprise privée	6598
494	4	entreprise privée	2726
495	4	régie communale	32671
496	4	régie communale	9734
497	3	régie communale	1757
498	4	régie communale	8788
499	4	régie communale	2970

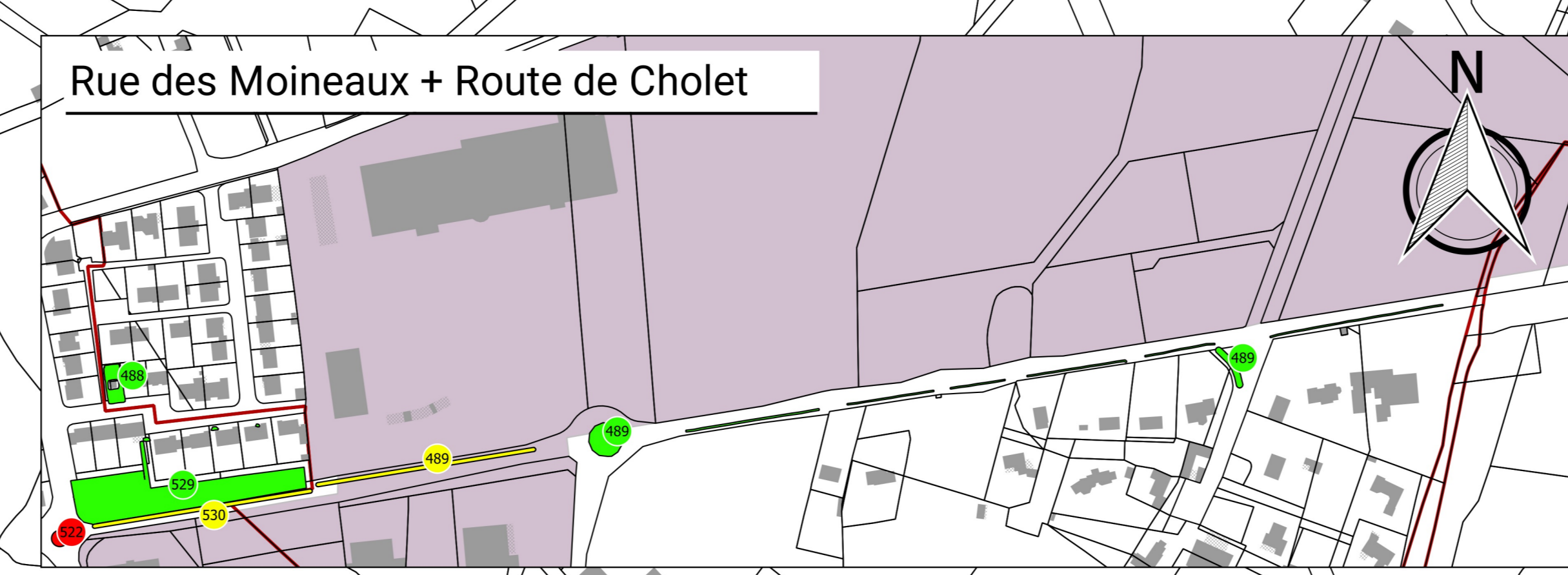
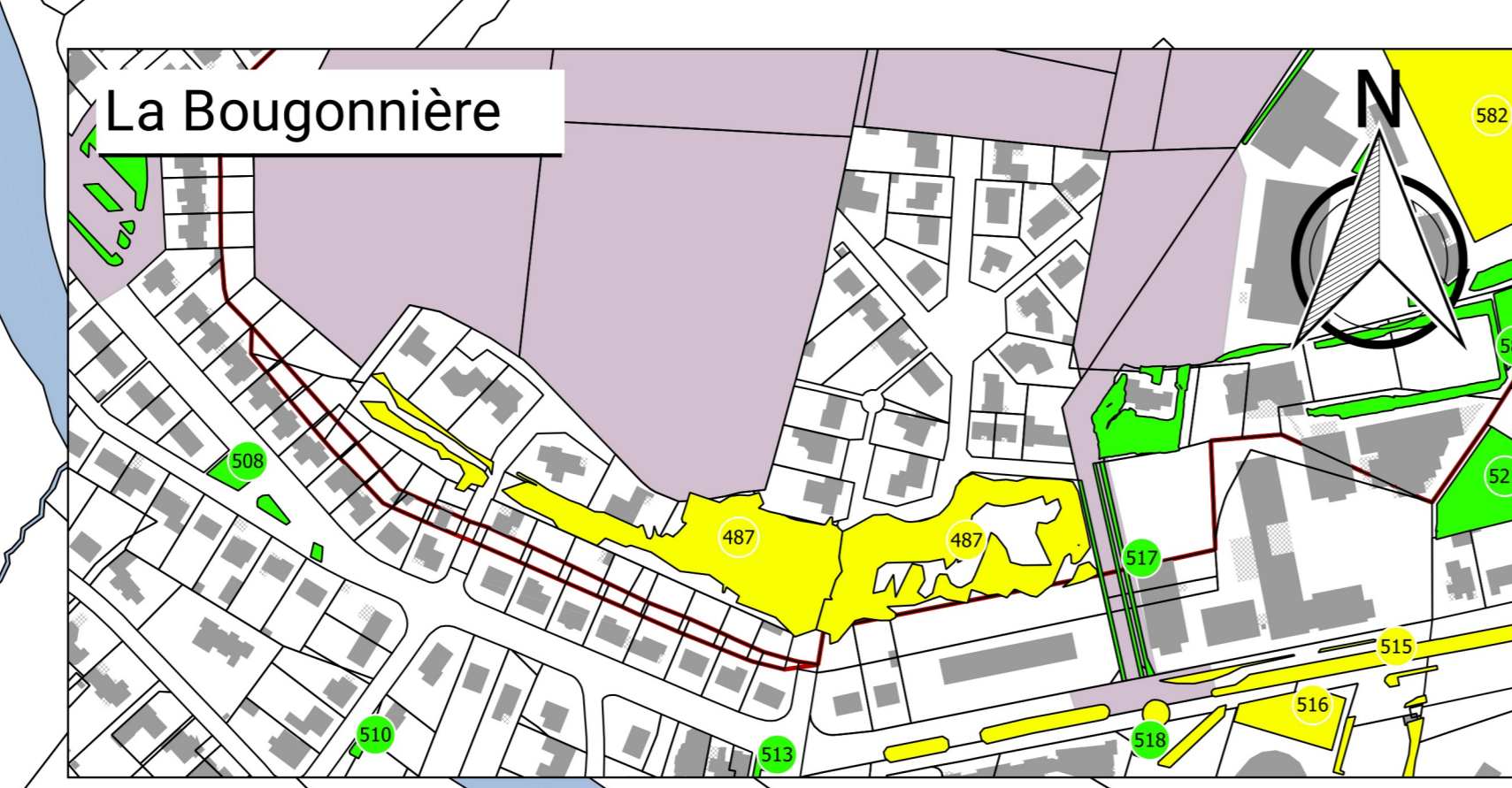
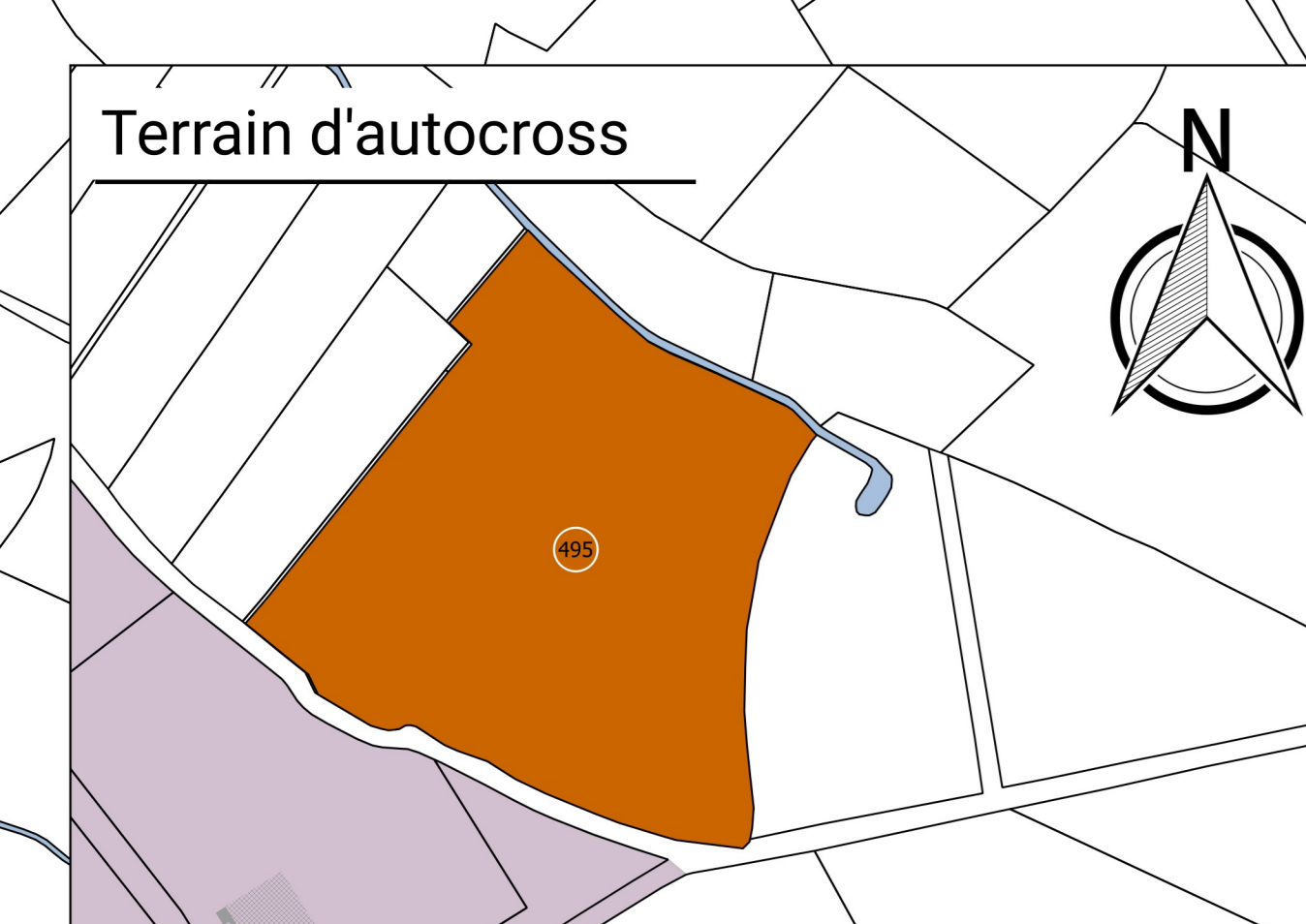
SURFACE ESPACES VERTS PAR CODE D'ENTRETIEN

code 1 :	0,39 ha	1%
code 2 :	15,45 ha	35%
code 3 :	4,72 ha	11%
code 4 :	24,07 ha	53%



SURFACE TOTALE ESPACES VERTS

45 ha



Saint-Hilaire-de-Loulay

Typologie des espaces verts
1 : 3000

LEGENDE

Surface enherbée

- Pelouse
- Prairie
- Gazon fleuri

Surface plantée

- Fleurissement
- Massif de vivaces ou de bulbes
- Massif de vivaces arbustives
- Massif arbustif
- Bosquet
- Verger
- Zone boisée

Surface minérale

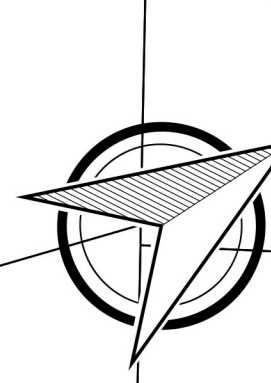


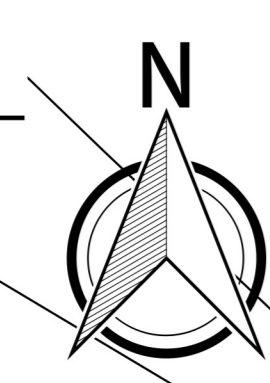
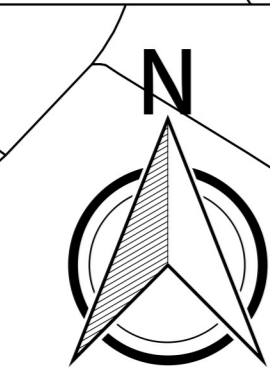
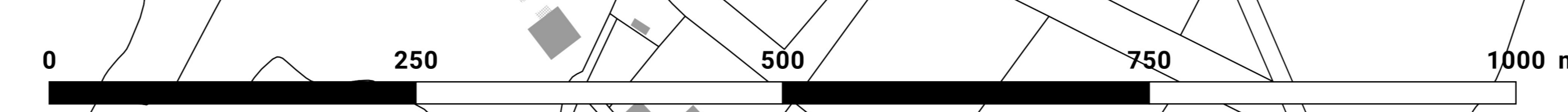
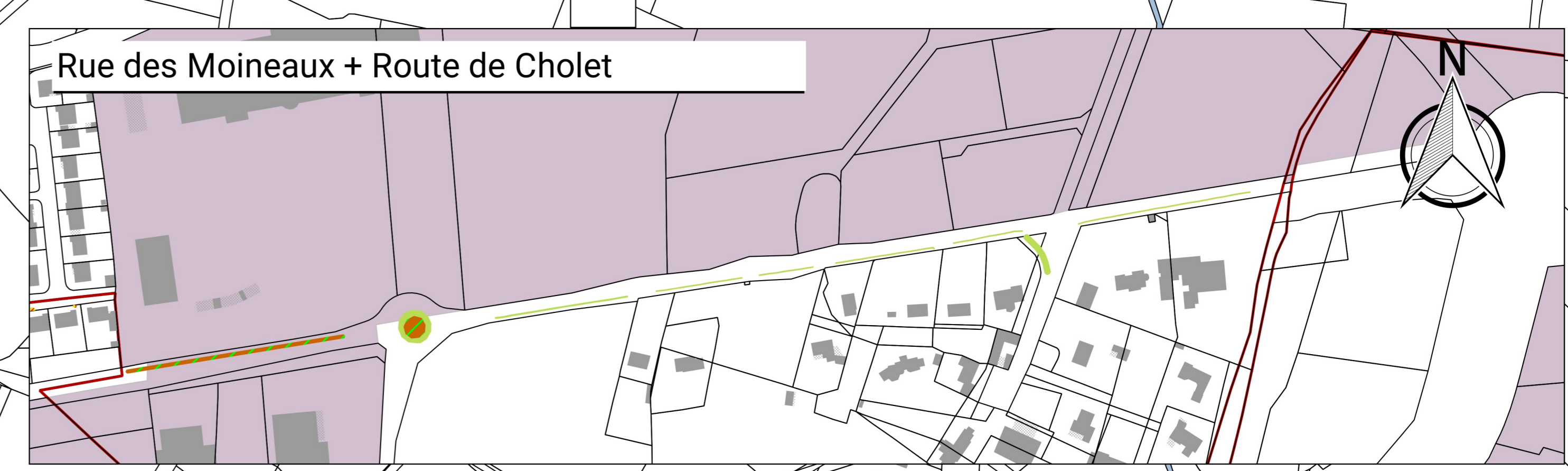
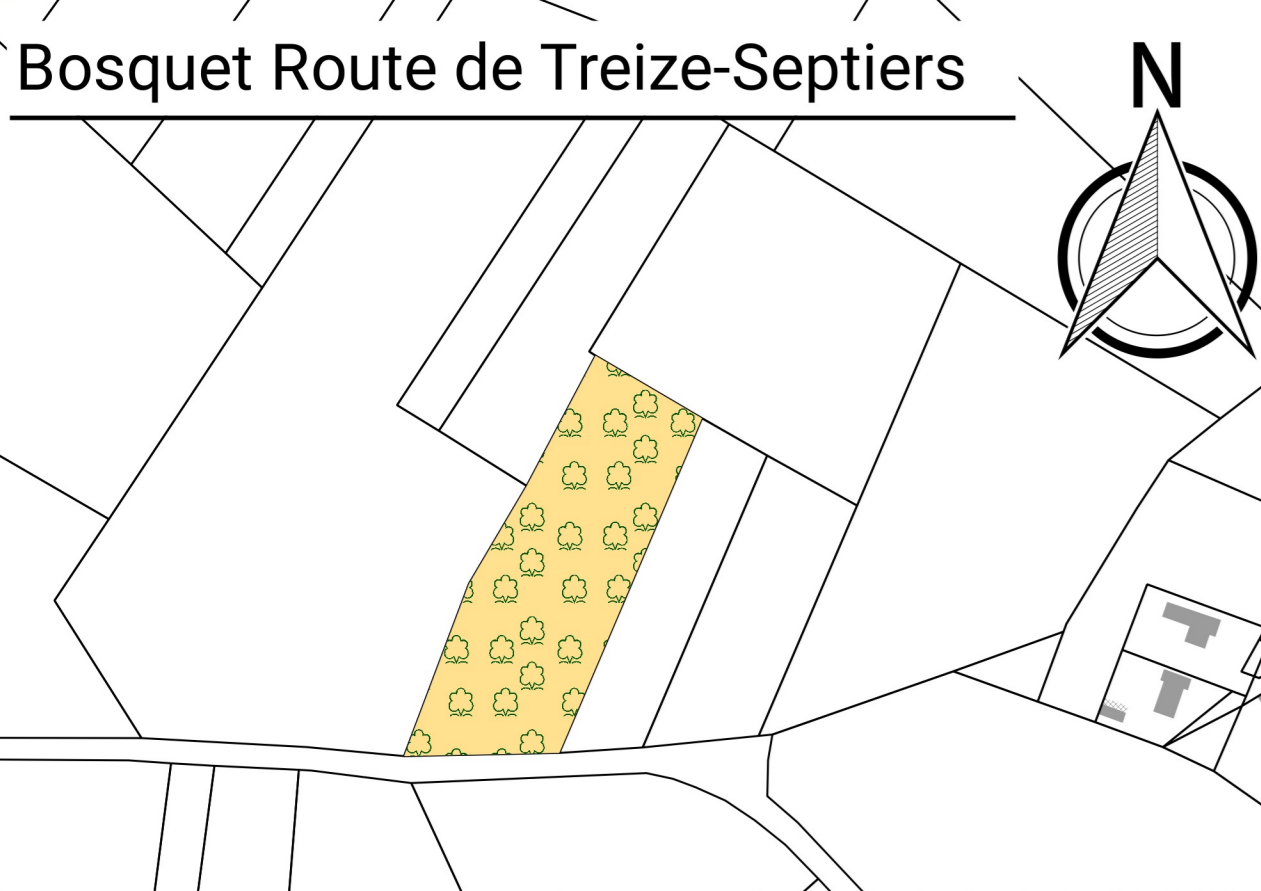
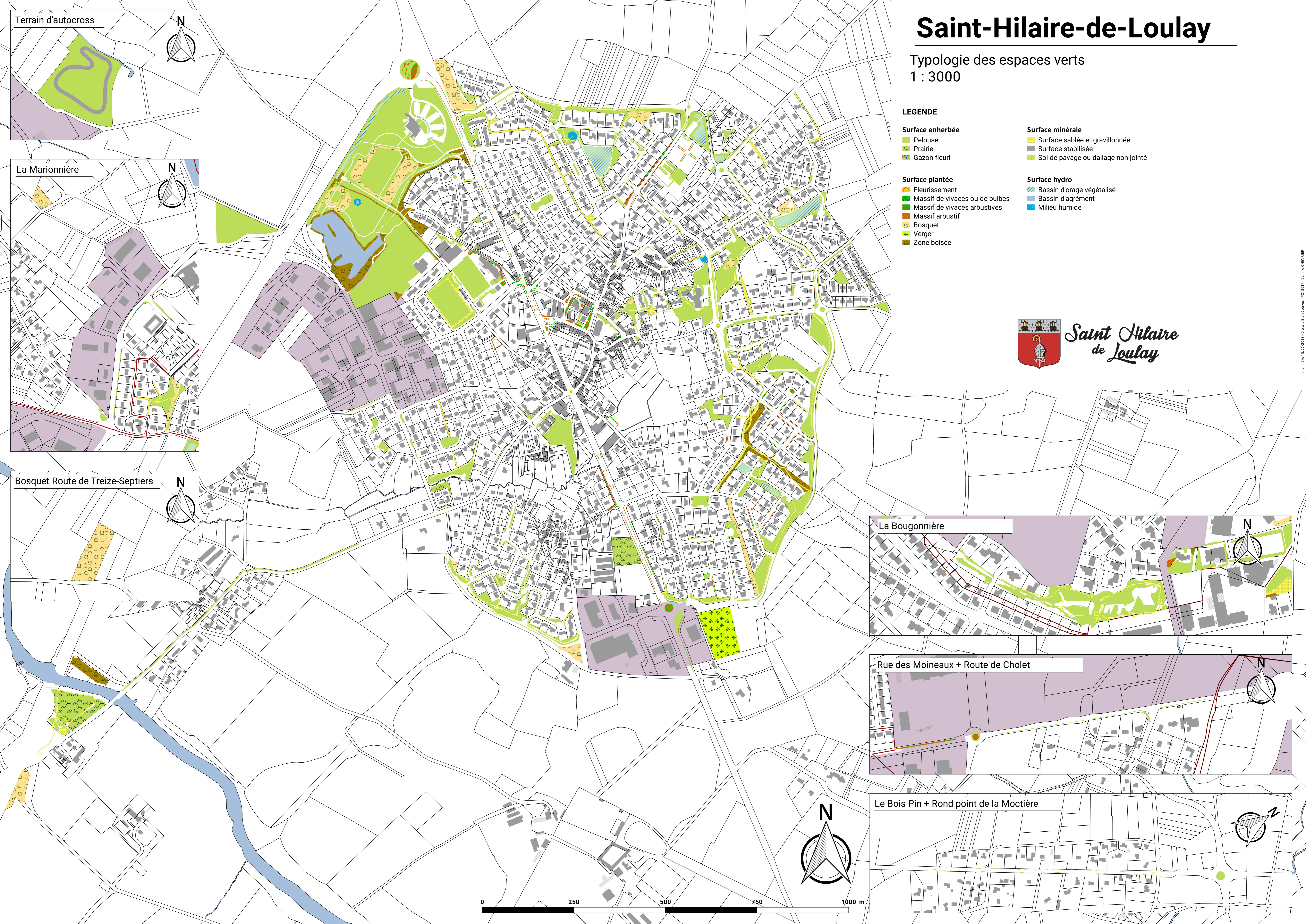
- Surface sablée et gravillonnée
- Surface stabilisée
- Sol de pavage ou dallage non jointé

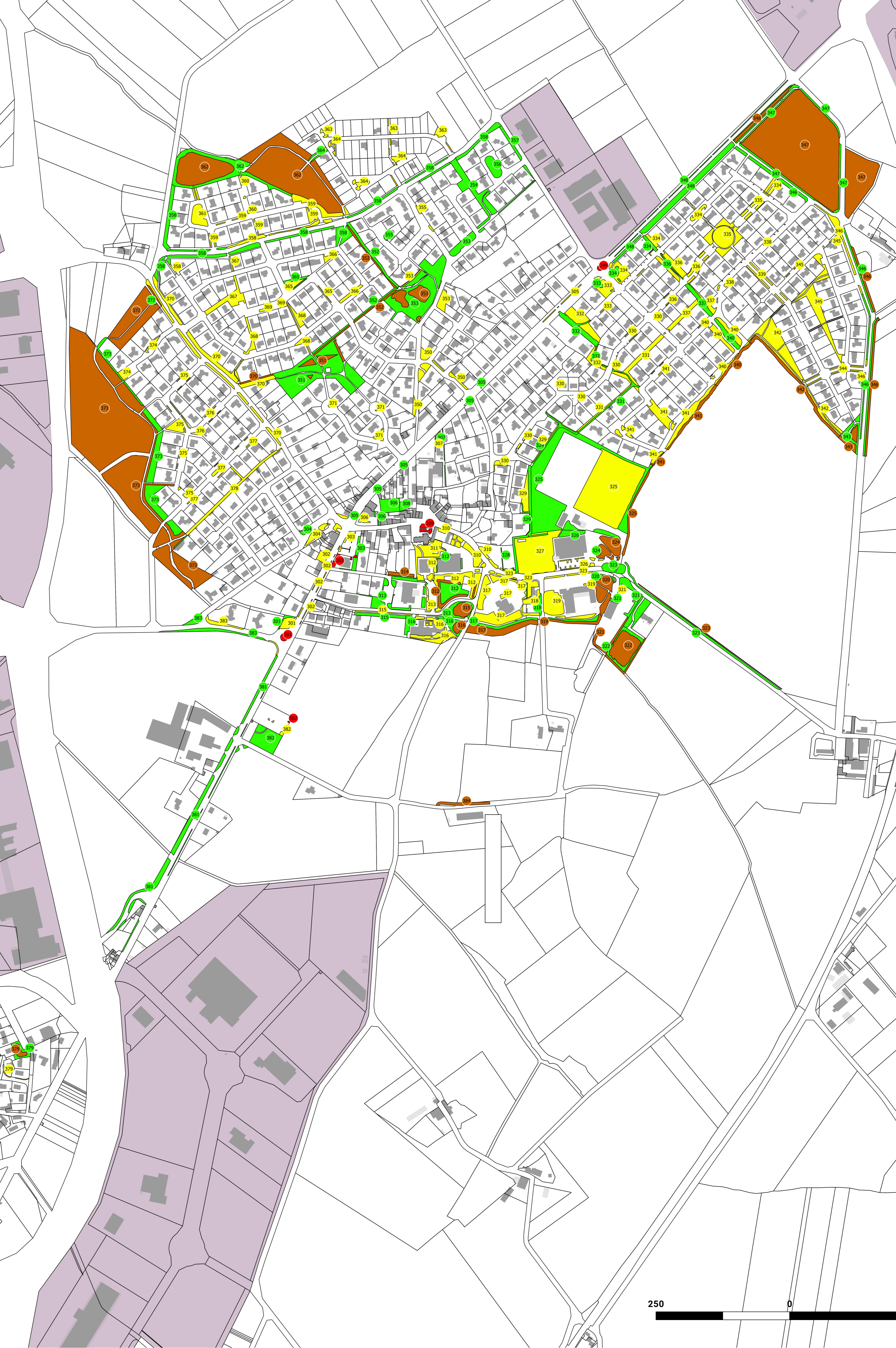
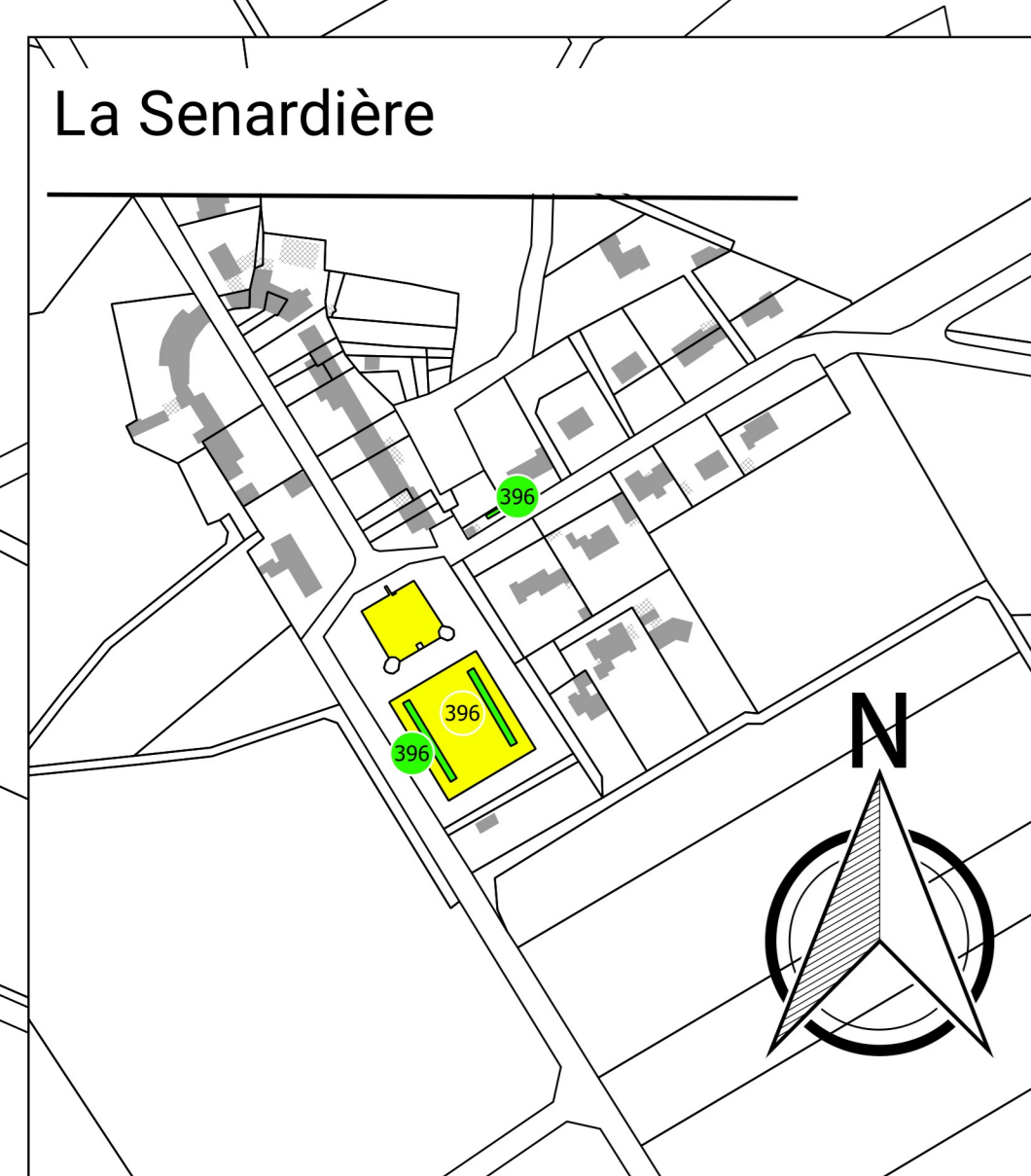
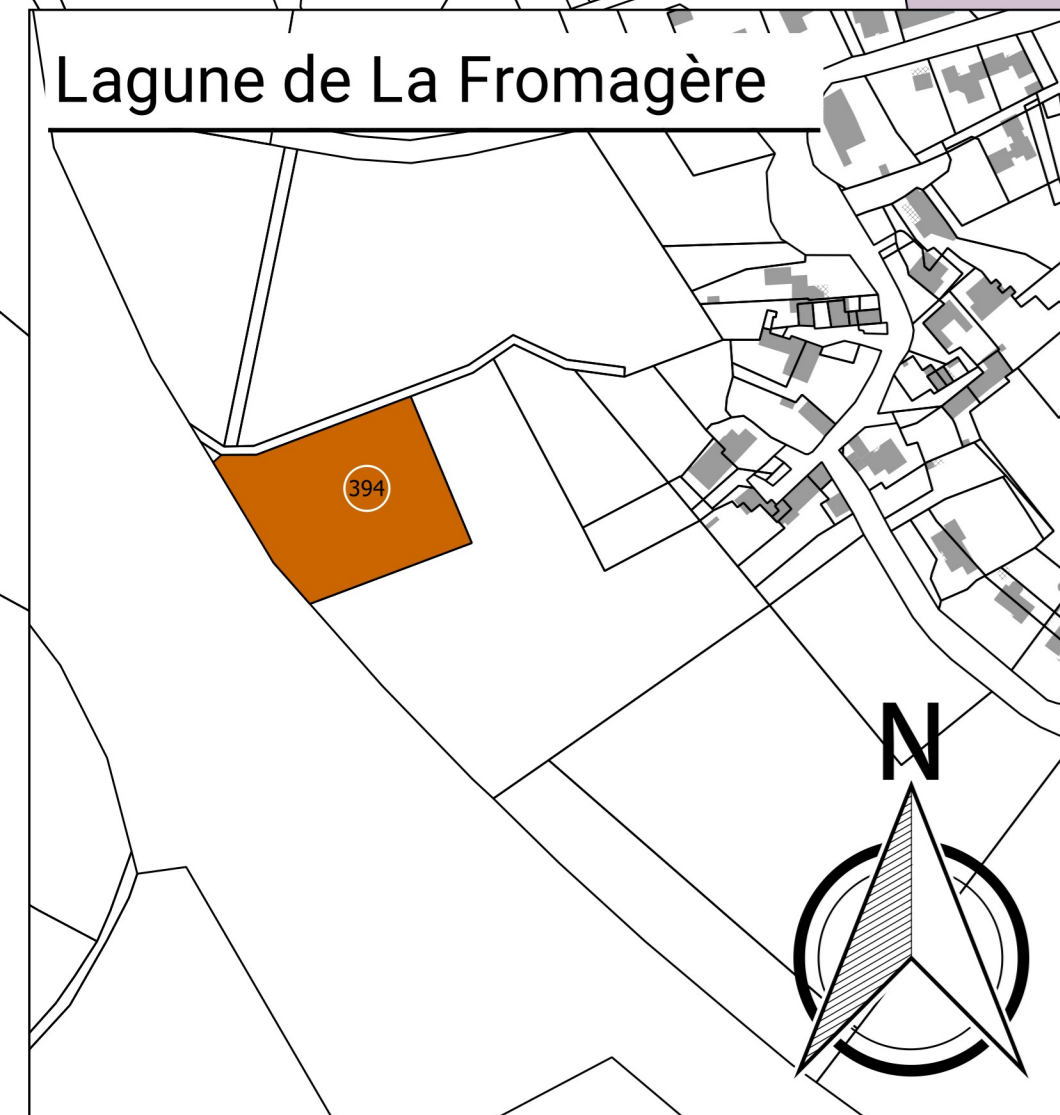
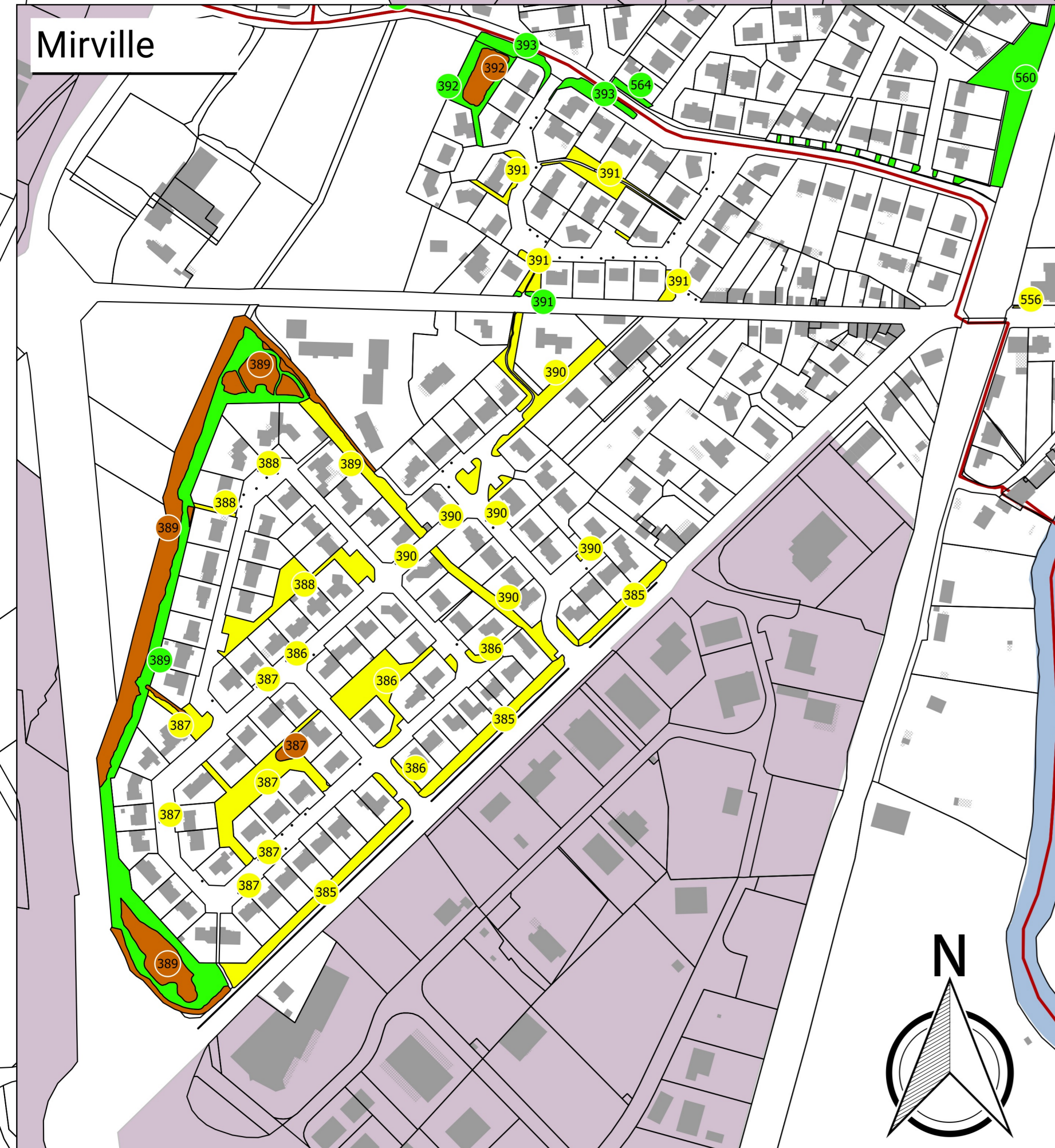
Surface hydro

- Bassin d'orage végétalisé
- Bassin d'agrément
- Milieu humide



*Saint Hilaire
de Loulay*





Boufféré

Gestion différenciée des espaces verts
1 : 3000



CODES ENTRETIEN

- Code 1 - Espaces Horticoles
- Code 2 - Espaces Jardinés
- Code 3 - Espaces Rustiques
- Code 4 - Espaces Naturels

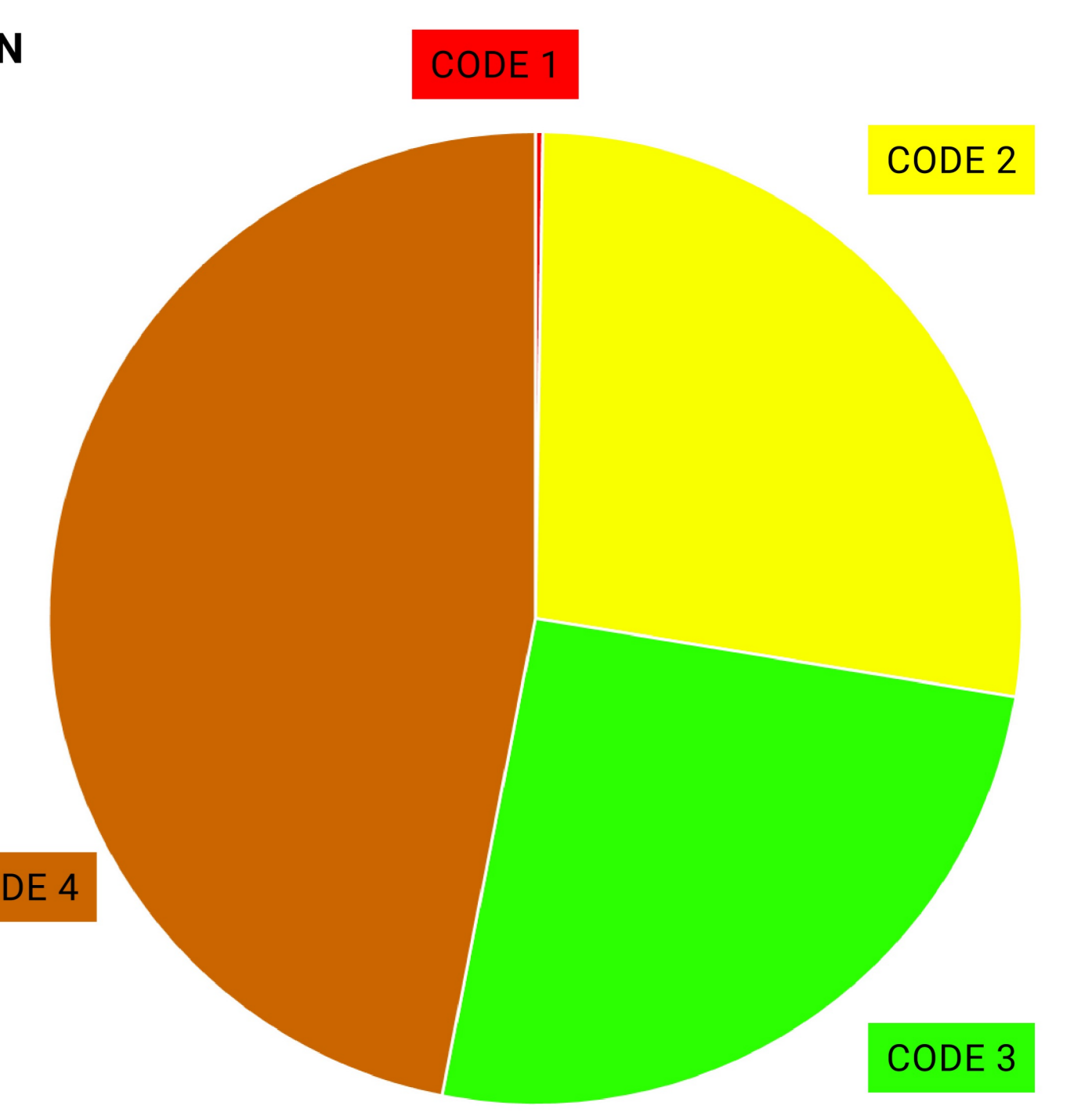
NUMEROTATION DES SITES

Num. Site	Code ent.	Entité	Surface m²
301	01 / 02 / 03	régie communale	809
302	02	régie communale	503
303	01 / 02 / 03	régie communale	759
304	02 / 03	régie communale	792
305	02 / 03	régie communale	175
306	02 / 03	régie communale	1095
307	02 / 03	régie communale	270
308	03	régie communale	193
309	01	régie communale	302
310	02	régie communale	1350
311	02	régie communale	1479
312	02 / 03 / 04	régie communale	3635
313	02 / 03	régie communale	1699
314			
315	02 / 03 / 04	régie communale	2174
316	02 / 03 / 04	régie communale	1567
317	02 / 03 / 04	régie communale	4809
318	02 / 03	régie communale	1206
319	02 / 03 / 04	régie communale	2768
320	03 / 04	régie communale	1647
321	02 / 03 / 04	régie communale	1316
322			
323	02 / 03 / 04	régie communale	2951
324	03 / 04	régie communale	1442
325	02 / 03 / 04	régie communale	20319
326	02 / 03	régie communale	797
327	02	régie communale	4999
328	03	régie communale	111
329	02 / 03	régie communale	2639
330	02	régie communale	393
331	02 / 03	régie communale	2010
332	02 / 03	régie communale	2662
333	02 / 03	régie communale	848
334	02 / 03	régie communale	2069
335	02	régie communale	2848
336	02	régie communale	1614
337	02 / 03	régie communale	1518
338	02	régie communale	111
339	02	régie communale	481
340	02 / 03 / 04	régie communale	2432
341	02 / 04	régie communale	3242
342	02 / 04	régie communale	4897
343	03 / 04	régie communale	1336
344	02	régie communale	205
345	02	régie communale	2546
346	02 / 03 / 04	régie communale	5056
347	03 / 04	régie communale	29888
348	03 / 04	régie communale	4626
349	01	régie communale	73
350	02	régie communale	1142

Num. Site	Code ent.	Entité	Surface m²
351	03 / 04	entreprise privée	8089
352	03 / 04	régie communale	1650
353	02 / 03 / 04	entreprise privée	7743
354	03	entreprise privée	2256
355	02 / 03	régie communale	151
356	03	entreprise privée	754
357	03	régie communale	454
358	02 / 03	régie communale	5944
359	02	entreprise privée	1572
360	02	entreprise privée	200
361	02	entreprise privée	990
362	03 / 04	régie communale	19820
363	02	entreprise privée	411
364	02 / 03	entreprise privée	900
365	02 / 03	entreprise privée	617
366	02	régie communale	464
367	02	entreprise privée	1261
368	02	entreprise privée	967
369	02	régie communale	156
370	02 / 04	régie communale	3706
371	02	régie communale	95
372	03 / 04	régie communale	4410
373	03 / 04	entreprise privée	40716
374	02	régie communale	321
375	02	entreprise privée	787
376	02	régie communale	128
377	02	régie communale	283
378	02	régie communale	1227
379	02 / 03 / 04	régie communale	1859
380	02 / 03	régie communale	657
381	03	régie communale	3875
382	01 / 02 / 03	régie communale	2019
383	02 / 03	entreprise privée	1391
384	04	régie communale	486
385	04	régie communale	3091
386	02	entreprise privée	1839
387	04	entreprise privée	2411
388	02	entreprise privée	1502
389	02 / 03 / 04	entreprise privée	13799
390	02	entreprise privée	2451
391	02 / 03	entreprise privée	1531
392	03 / 04	régie communale	1388
393	03	régie communale	854
394	04	régie communale	4832
395	04	régie communale	27992
396	02 / 03	régie communale	

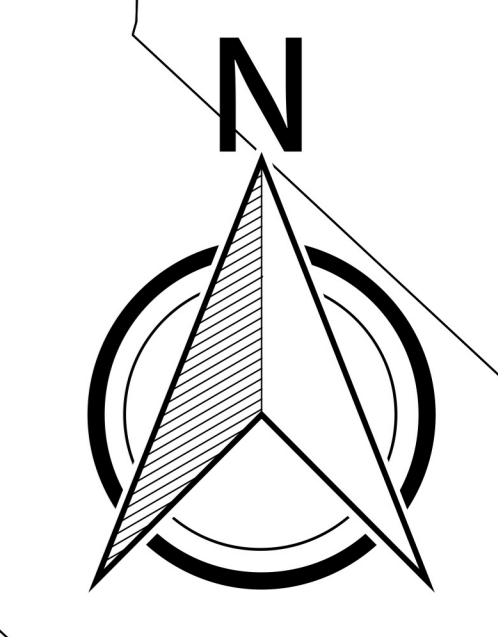

SURFACE ESPACES VERTS PAR CODE D'ENTRETIEN

- code 1 : **0,08 ha** 0,3%
- code 2 : **8,47 ha** 27%
- code 3 : **7,90 ha** 25%
- code 4 : **14,54 ha** 47%

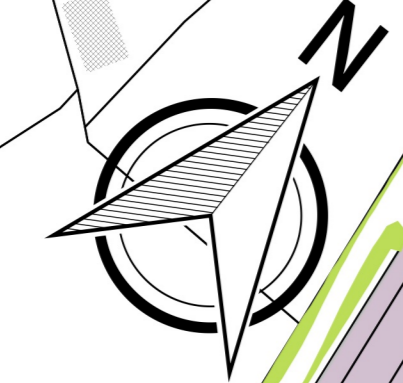
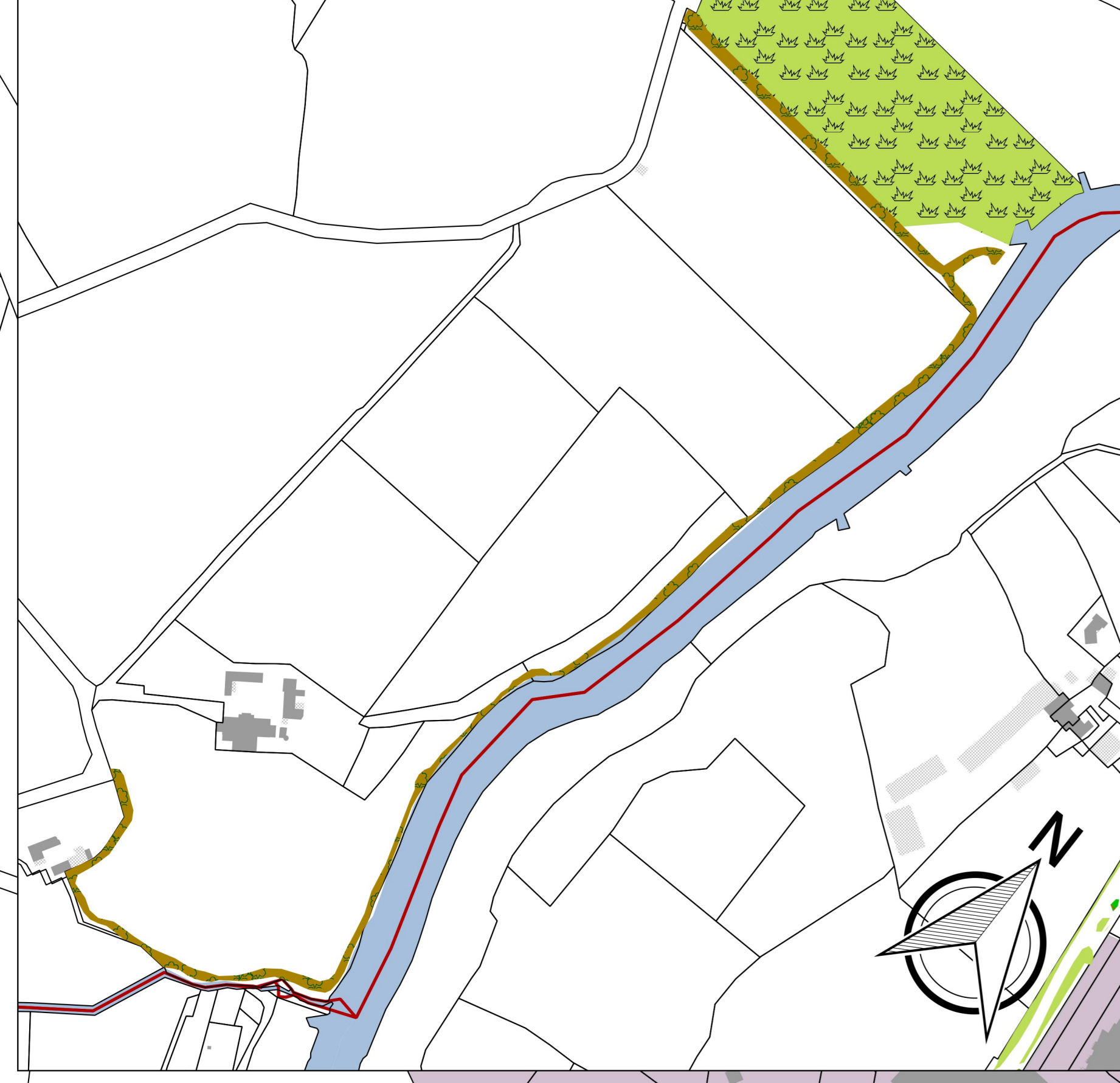


SURFACE TOTALE ESPACES VERTS

31 ha



Chemin de L'Orvoire + écopâturage



Mirville



Boufféré

Typologie des espaces verts
1 : 3000

LEGENDE

Surface enherbée

- Pelouse
- Prairie
- Gazon fleuri
- Jachère fleurie

Surface plantée

- Fleurissement
- Massif de vivaces arbustives
- Massif arbustif
- Bosquet
- Verger
- Zone boisée

Surface minérale

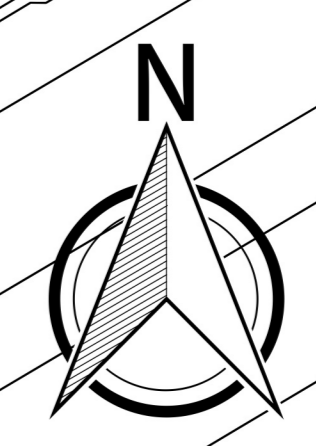
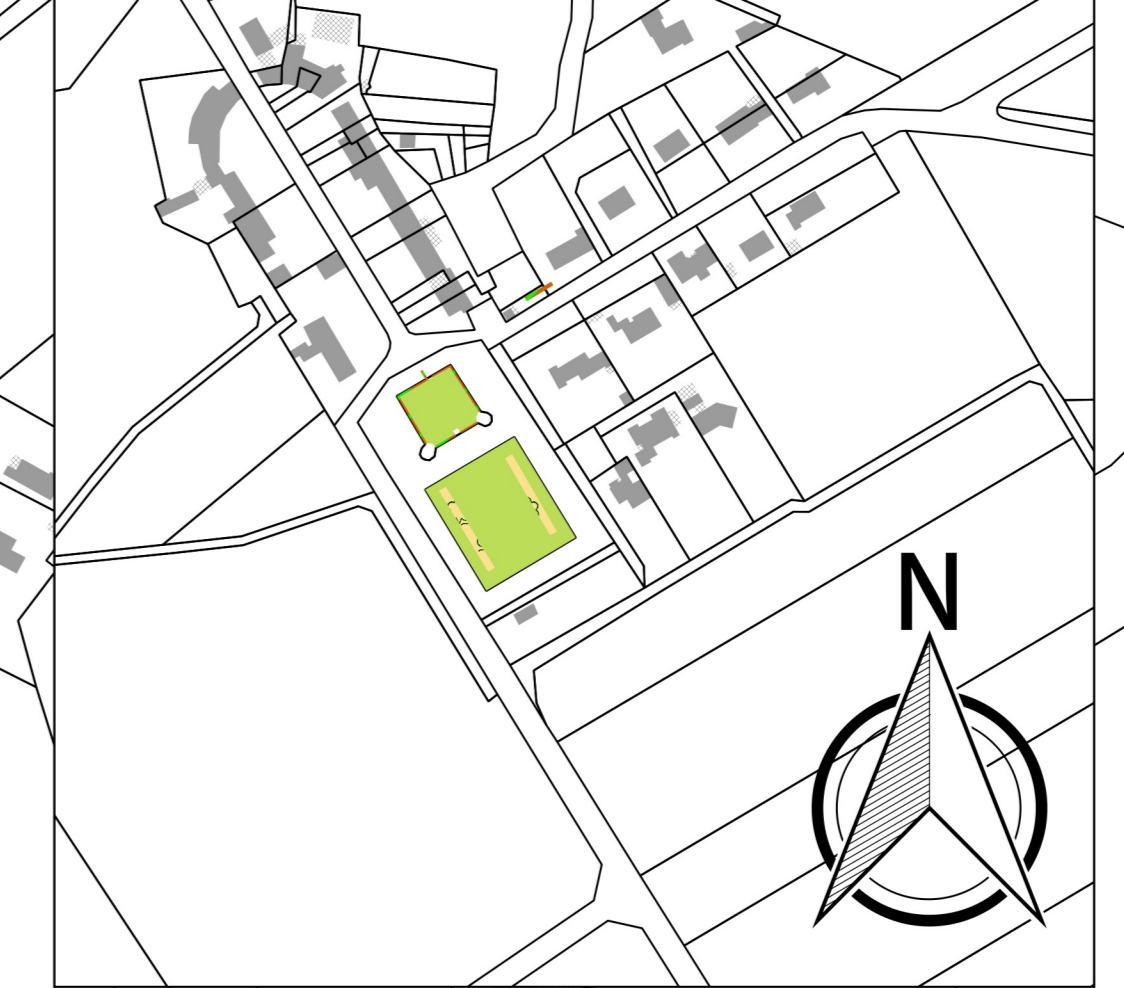
- Surface sablée et gravillonnée

Surface hydro

- Bassin d'orage végétalisé
- Bassin d'agrément
- Milieu humide



La Senardière



Lagune de La Fromagère

